




Motos contemporaines
Promenade dans le Namurois
04.06.2000- G.S.M. 0496/50;48;06

1.

Km	Km		Km	Km	
0	0	HERVE (Place Albert I)	4,2	34,4	→ LIEGE 28
		1 ^{ER} A GAUCHE			← HAMOIR 9
400m	400 m	←	9,6	44	→ CINEY 40
1,3	1,7	○ XHENDELESSE	200 m	44,2	← BARVAUX 12
2,7	4,4	← XHENDELESSE 2	6,3	50,5	← DURBUY 6
1	5,4	← ENSIVAL 7			→ DURBUY 5
2,6	8 KM	↗ NESSONVAUX			↑ MARCHE 24
		↖ NESSONVAUX	7,5	58	Arrêt de l'avant midi "La Renardière" sortie Durbuy ☎ 086/21.04.80
4,2	12,2	← NESSONVAUX 2 (plaque à gauche)			→ LIEGE 49
1,2	13,4	← VERVIERS 12			
		→ TRANSENSTER	2,6	60,6	→ ⚠ Avant auberge "Petite somme" rue du Moulin
5,6	19	→ LIEGE	300 M	60,9	→
		○↑ REMOUCHAMPS	2,6	63,5	← BORLON 3
2,4	21,4	⏏ → PRIMONT 4	3,6	67,1	→ OCQUIER 4
5,3	26,7	↑ POULSEUR 7	2	69,1	← HUY
2,8	29,5	← FRAITURE			↗ HUY 23
700 m	30,2	→	600M	69,7	← BOIS-BORCY 4
		↖ ROUTE BUISSONNIERE	1,9	71,6	→ BOIS-BORCY
		SUIVRE ROUTE	2	73,6	→ LIEGE 37
		BUISSONNIERE			

Km	Km		Km	Km	
200m	75,8	← HAVELANGE 8	2,1	103,9	← GESVES
1,5	75,3	 monument ↗ 10T excepté riverains & fournisseurs	2	105,9	└ CINEY 15
300M	75,6	└ Droite puis Gauche	600M	106,5	↗ ASSESSES 5 cimetière
200M	75,8	→	5,3	111,8	← U.C.L. MONT-GODINNE
7,1	82,9	← CINEY	300M	112,1	→ CRUPET 5 VALLEE DU BOCQ
200M	83,1	← GRAND ROUTE GAUCHE	100M	112,2	← DIRECTION CRUPET
300M	83,4	 → ANDENNE 18	5,4	117,6	Arrêt dîner CRUPET " restaurant de la Vallée" ☎ 083/69.91.36
2,1	85,5	→ OSSOGNE			SORTIE DU PARKING A GAUCHE DURNAL
900M	86,4	← TAHIER	800M	118,4	↖ DURNAL- SPONTIN
2,5	88,9	↑ GOESNES			DIRECTION SPONTIN
1,4	90,3	↑ JALLET	2,6	121	→ SPONTIN
		↖ JALLET			DIRECTION SPONTIN
900M	91,2	↖ HODOUMONT	4	125	← CINEY 9
1,2	92,4	Passer devant le château	500M	125,5	→ CINEY 9
2,4	94,8	↗ →	8,8	134,3	↑ LIEGE 58
200m	95	↑ EVELETTE-OHEY	700M	135	→ LEIGNON 3
2,2	97,2	↑ SOREE	400M	135,4	← LEIGNON 3
4,1	101,3	↑ GESVES	2,5	137,9	← PESSOUX 4
500M	101,8	↑  GESVES	9	146,9	← SCY 1

Motos contemporaines
Promenade dans le Namurois
04.06.2000 - G.S.M. 0496/50.48.06

3.

Km	Km		Km	Km	
900M	147,8	↗ TOUTES DIRECTIONS	2,6	171,3	← MODAVE
200M	148	↑ PORCHERESSE	5,8	177,1	→ LIEGE 34
400M	148,4	↖ PORCHERESE	4,9	182	↑ LIEGE 29- N 636
2,3	150,7	←	6,8	188,8	⏏ ← LIEGE 24
900M	151,6	→ PORCHERESSE	5,6	194,4	⏏ → ESNEUX 9
1,4	153	← JENEFFE	1,4	195,8	→ ESNEUX 4
1,8	154,8	↗ ↑ MIECRET	3	198,8	← ESNEUX 3
1	155,8	↖	3	201,8	← TILFF 7
		→			⏏ →
100M	155,9	↑ HAVELANGE			Arrêt de l'après-midi ESNEUX
700M	156,6	↖ HAVELANGE			⏏ Retour vers le feu → TILFF 7
1,4	158	← SCIERIE EBENISTERIE	3,9	205,7	→ THEUX
3	161	⏏ → LIEGE 43	1,5	207,2	← " E25"
1,8	162,8	→ PETIT AVIN 3 △ ROUTE DEGRADEE	1,7	208,9	↑ ⏏ SPA-TROOZ
2,3	165,1	← CARRIERE JULIEN	6,1	215	→ SPA 20
		R.S.P.			○ ↑ SPA
1,8	166,9	← rue de Clavier	6	221	← SPA 14
1,8	168,7	← MODAVE	600M	221,6	← VERVIERS 10
		↑ R.S.P.	4,6	226,2	↖ PEPINSTER 4

